









LEGENDE

- Grenzen
-  Flurstücksgrenze
  -  2837/9 Flurnummer
  -  Umgriff Planungsgebiet
  -  Bauraum
- Vegetation
-  Baum Bestand, zu erhalten
  -  Baum Bestand, zur Fällung beantragt
  -  Hecke Bestand, zur Fällung beantragt
  -  6 Beschreibung lt. Baumkataster

STADT WEILHEIM I. OB.  
ADMIRAL-HIPPER-STRASSE 20  
82362 WEILHEIM

BEBAUUNGSPLAN MIT GRÜNORDNUNGSPLAN  
'SEITZSTRASSE / GLANERSTRASSE'

BAUMBESTANDSPLAN

Maßstab:	1 : 1000	Projekt Nr.:	0750
Datum:	12.04.2021	Plan Nr.:	1.0.0
Geändert:	erg. 04.11.2022	Datei:	0750100_ -04.dwg
	15.02.2024 / 16.02.2024		
Bearbeiter:	mt / dp / ssi / jk	Plangröße:	A3

Monika Treiber, Dipl.-Ing., Landschaftsarchitektur und Stadtplanung  
Erich-Holthaus-Straße 8, 82211 Herrsching am Ammersee  
Tel. 08152 / 3153, Fax 08152 / 40643  
info@landschaftsarchitektur-treiber.de